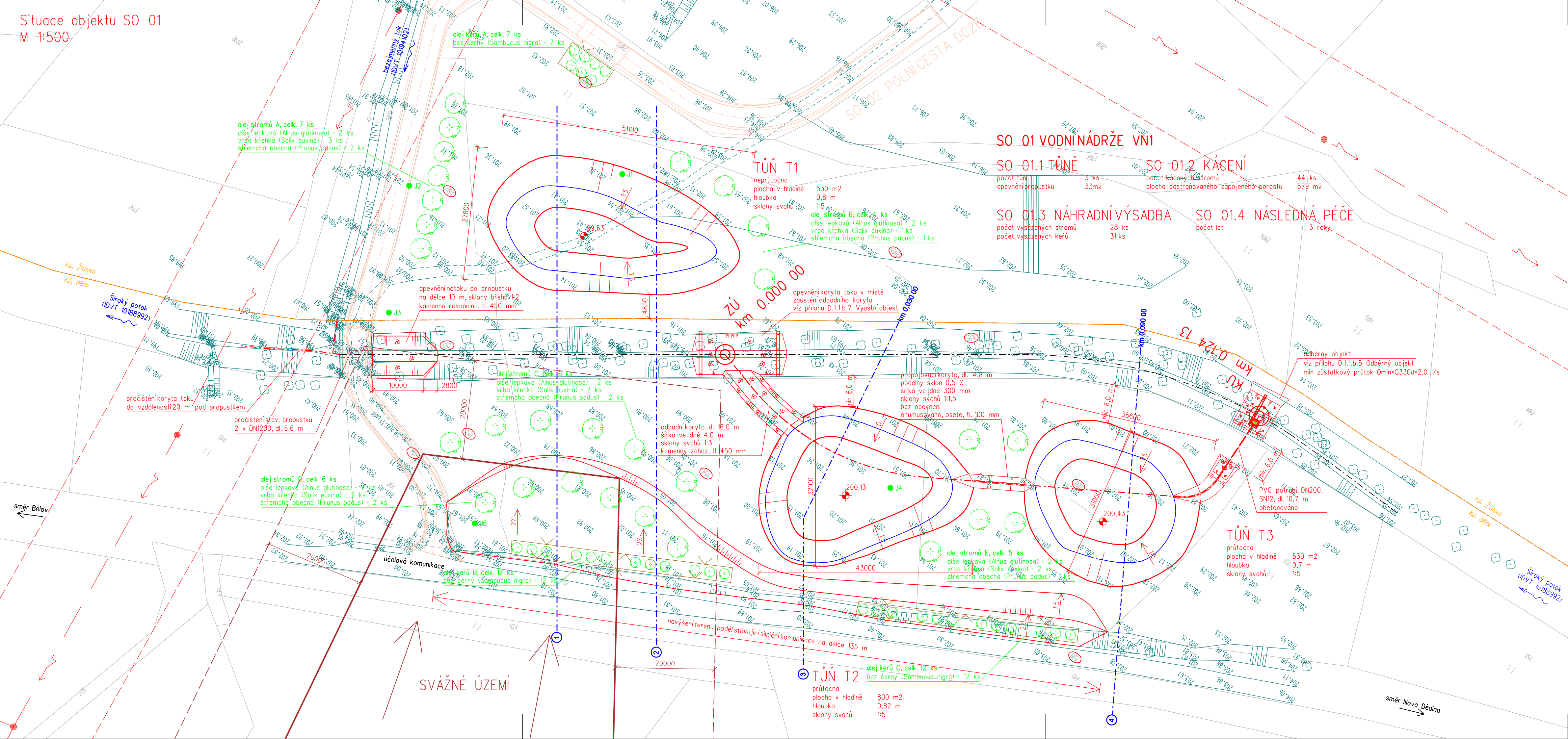


Situace objektu SO 01
M 1:500



LEGENDA:

- návrh
- návrh výsadby (strom/keř)
- ostatní SO
- hranice parcely, parcelní číslo
- hranice katastru
- zaměření (polohopis, výškopis)
- parcely dotčené stavbou
- sonda IGP
- oplocenka, celk. dl. 230 m



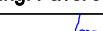

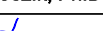
INŽENÝRSKÉ SÍTĚ:

VN - NADZEMNÍ VEDENÍ - EG.D, a.s.

Pozn.:
Rozsah kácení je patrný z přílohy C.4.1 Situace kácení zelené - část 1

ZÁKRESY PODZEMNÍCH INŽ. SÍTÍ NELZE POUŽIT
JAKO VYTÝČOVACÍ VÝKRES. PŘED ZAHÁJENÍM
STAVEBNÍCH PRACÍ MUSÍ INVESTITOR ZAJISTIT
VYTÝČENÍ SÍTÍ JEJICH SPRÁVCI A OZNAČENÍ SÍTÍ
V TERÉNU DLE PLATNÝCH PŘEDPISŮ

VÝŠKOVÝ SYSTÉM: BpV
SOURADNICOVÝ SYSTÉM: S-JTSK

Vypracoval	Zodpov. projektant	Hl. ing. projektu	Vedoucí střediska	 <div>AGPOL s.r.o. Jungmannova 153/12 779 00 Olomouc Česká republika</div>		
Ing. Pavel Ježík, Ph.D.	Ing. Pavel Ježík, Ph.D.	Ing. Pavel Ježík, Ph.D.	Ing. Vaculín O., Ph.D.			
						
Místo stavby	k.ú. Bělov, Žlutava		Kraj	Zlínský	Počet formátů	4A4
Investor	Státní pozemkový úřad ČR, KPÚ pro Zlínský kraj				Datum	06/2021
Akce - objekt	Vodohospodářská opatření v k.ú. Bělov SO 01 - VODNÍ NÁDRŽE VN1				Stupeň	DSP+DPS
					Zakázkové číslo	2981/060
					Archivní číslo	2981/060
Příloha	Situace objektu - VN1 (SO 01)				Měřítko	Číslo výkresu
					1:500	D.1.1.b.1